Wandervorschlag

Hinweg:

Ca. 5 km Länge, ↗480 Hm, ↘200 Hm, Dauer ca. 2 Stunden

Fahrt bis zum Parkplatz oberhalb Pension Kienberg / Oberrieter Kienberg – Holzrhoder Kienberg - Montlinger Kienberg – Oberrieter Strüssler – Holzrhoder Strüssler – Eichenwieser Schwamm – Diepoldsauer Schwamm ☒ – Kriessner Schwamm – Montlinger Schwamm ☒

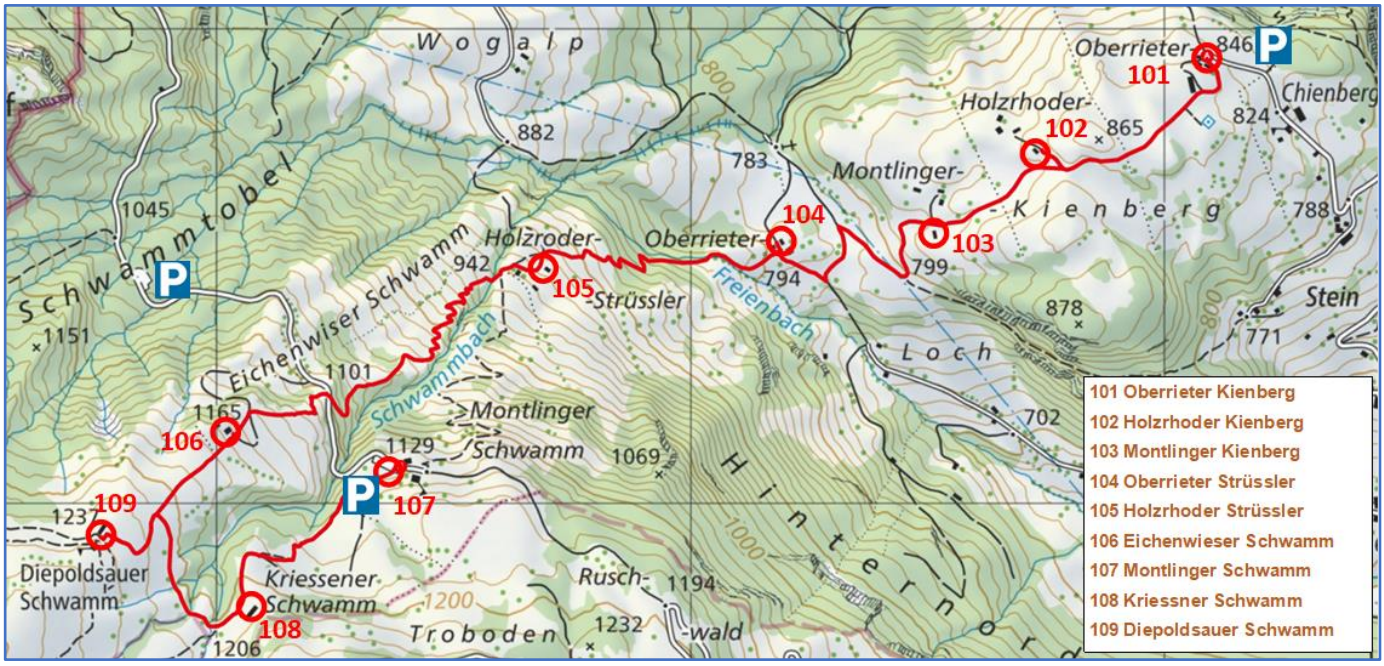

Rückweg:

Ca. 3 km Länge, ↗80 Hm, ↘360 Hm, Dauer ca. 1 Stunde

Direkt zum Oberrieter Kienberg oder via Mittelsteinweg

Hin- und Rückweg: Ca. 8 km Länge, ↗560 Hm, ↘560 Hm, Dauer ca. 3 Stunden

Bikevorschlag

Start/Ziel beim Museum Rothus Oberriet
Ca. 23 km Länge, ↗950 Hm, ↘950 Hm, Dauer ca. 4 Stunden

Route: Schwammstrasse – Eichenwieser Schwamm – Diepoldsauer Schwamm ☒ – Kriessner Schwamm – Montlinger Schwamm ☒ - Holzrhoder Strüssler – Oberrieter Strüssler – Montlinger Kienberg - Holzrhoder Kienberg – Oberrieter Kienberg - Freienbach – Kobelwald

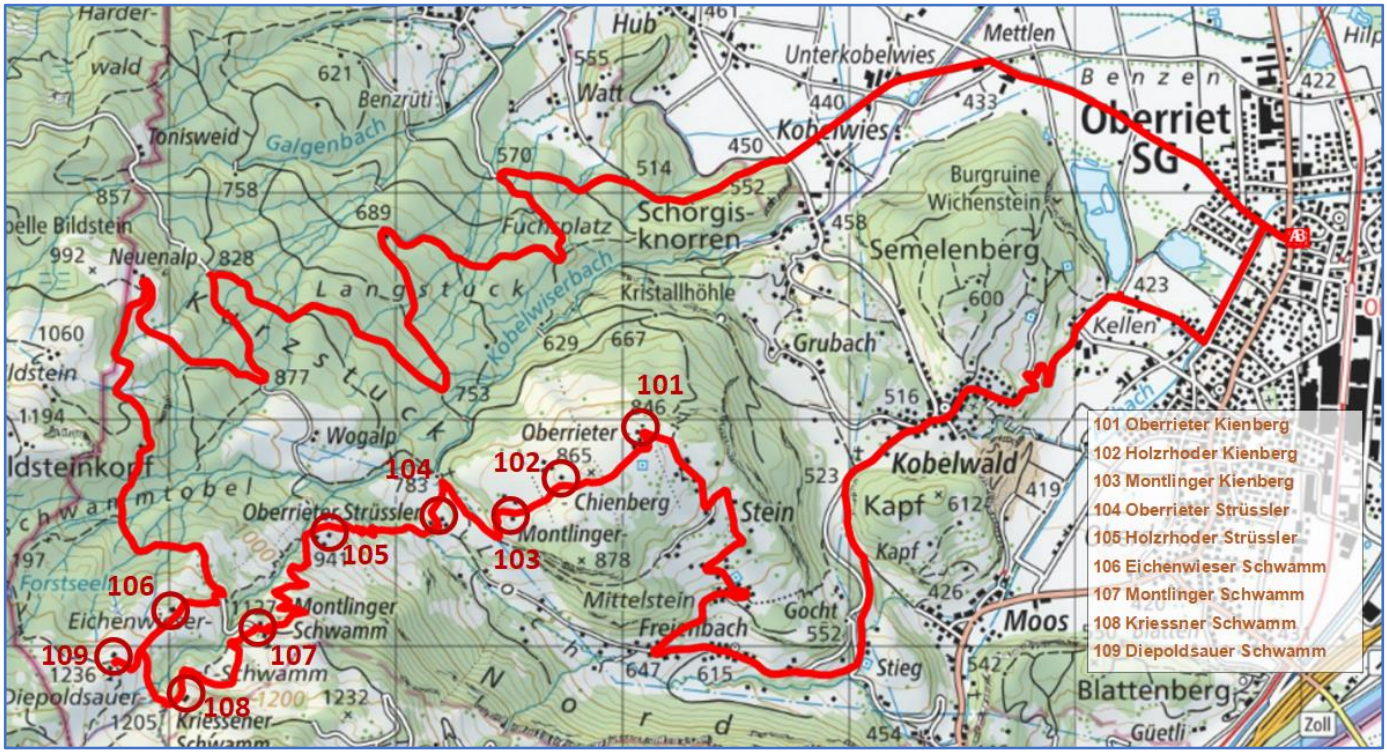

☒ Restaurant Diepoldsauer Schwamm: Geöffnet täglich von 9 bis 21 Uhr

☒ Restaurant Montlinger Schwamm: Montag geschlossen
www.montlinger-schwamm.ch

Oberrieter-Alpen-Challenge

Kombination: Biken/Wandern

Start/Ziel beim Museum Rothus Oberriet

Total: Ca. 20 km Länge, ↗918 Hm, ↘918 Hm, Dauer ca. 4 Stunden

Bike 1: Ca. 8 km Länge, ↗453 Hm, ↘80 Hm, Dauer ca. 1 Stunde 45 Minuten

Kobelwald - Freienbach - Oberrieter Kienberg – Holzrhoder Kienberg - Montlinger Kienberg – Oberrieter Strüssler

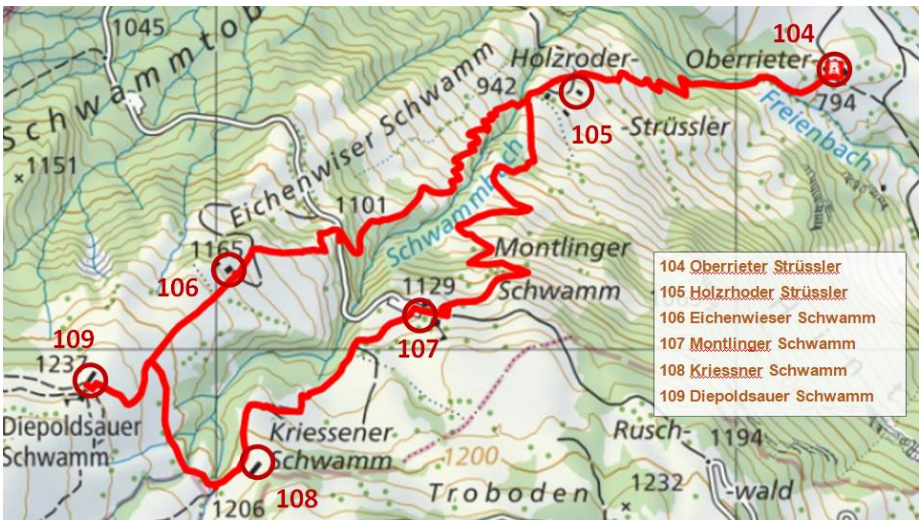

Wandern: Ca. 5 km Länge, ↗462 Hm, ↘462 Hm, Dauer ca. 2 Stunden

Oberrieter Strüssler – Holzrhoder Strüssler – Eichenwieser Schwamm – Diepoldsauer Schwamm ☒ – Kriessner Schwamm – Montlinger Schwamm ☒ - Oberrieter Strüssler

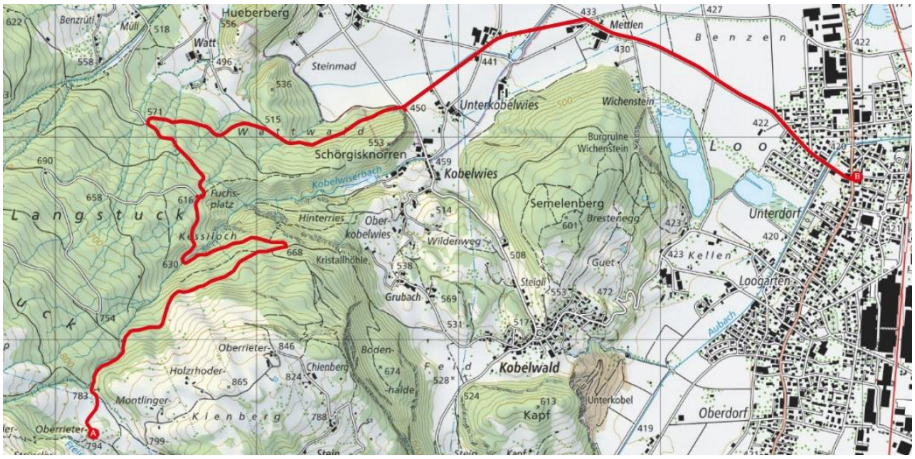

Bike 2: Ca. 7 km Länge, ↗3 Hm, ↘376 Hm, Dauer ca. 15 Minuten

Oberrieter Strüssler – Museum Rothus Oberriet

FIX CONTROL

rot hus museum kunst kultur